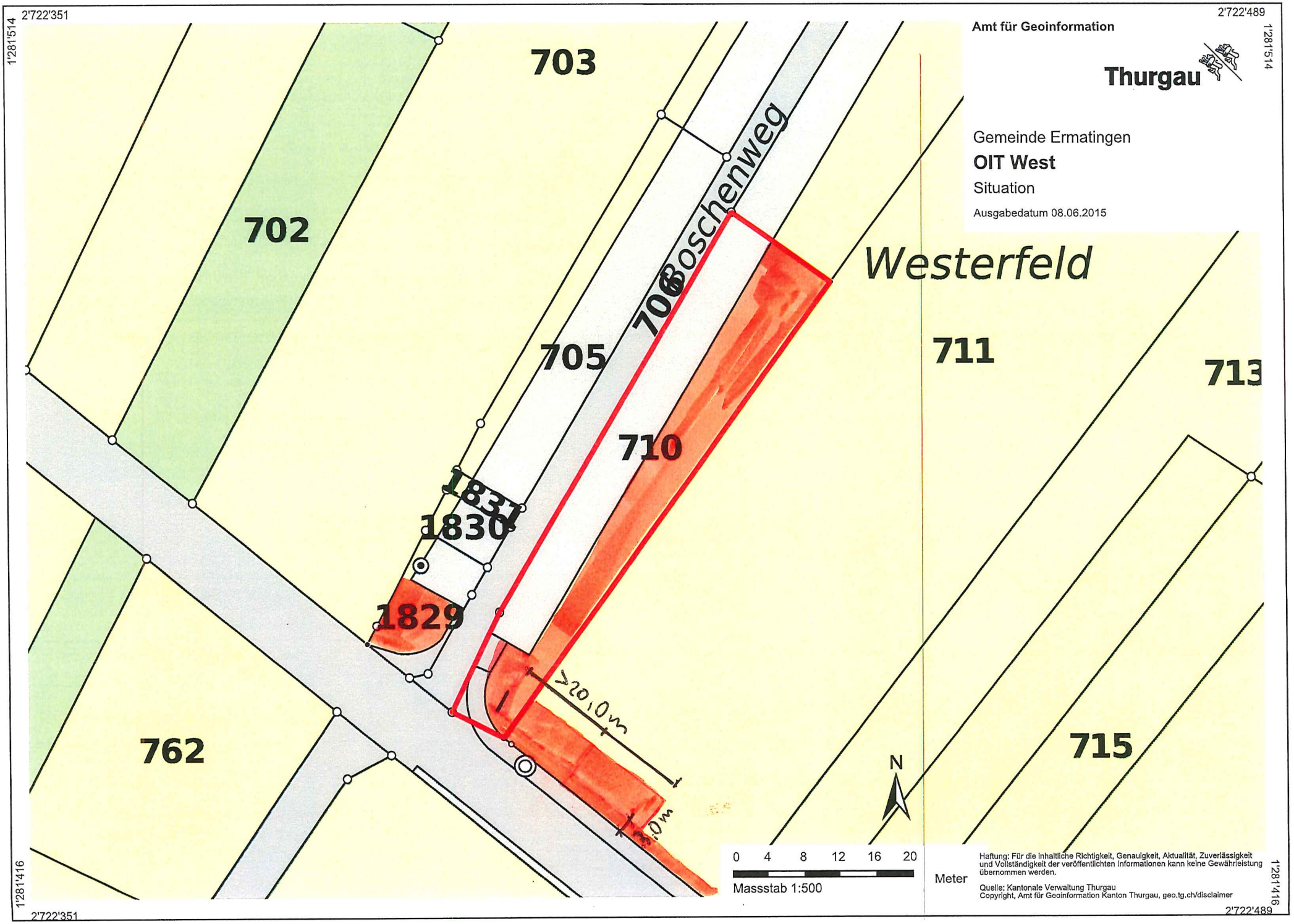
2'722'351
2'722'489
1'281'514
1'281'416
Amt für Geoinformation
Thurgau
Gemeinde Ermatingen
OIT West
Situation
Ausgabedatum 08.06.2015
703
702
705
706
Boschenweg
Westerfeld
711
713
710
1831
1830
1829
762
715
>20,0m
6,0m
N
0 4 8 12 16 20
Meter
Massstab 1:500
Haftung: Für die inhaltliche Richtigkeit, Genauigkeit, Aktualität, Zuverlässigkeit und Vollständigkeit der veröffentlichten Informationen kann keine Gewährleistung übernommen werden.
Quelle: Kantonale Verwaltung Thurgau
Copyright, Amt für Geoinformation Kanton Thurgau, geo.tg.ch/disclaimer

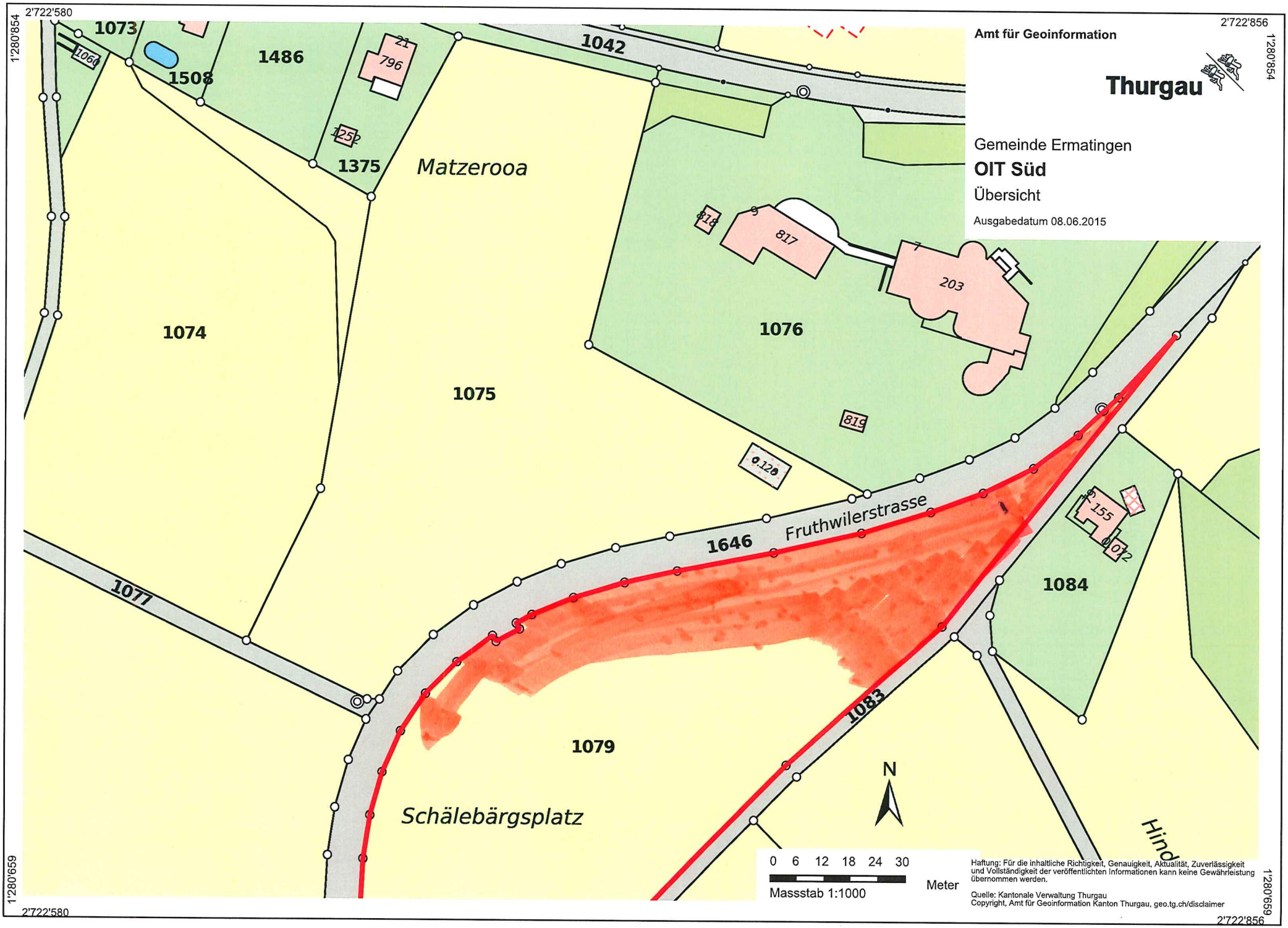
Amt für Geoinformation
Thurgau
Gemeinde Ermatingen
OIT Süd
Übersicht
Ausgabedatum 08.06.2015
2'722'580
2'722'856
1'280'854
1'280'659
1073
1064
1508
1486
21
796
1042
1250
1375
Matzerooa
818
817
203
1074
1076
1075
819
0.120
155
012
1646
Fruthwilerstrasse
1077
1084
1083
1079
Schälebärgsplatz
N
0 6 12 18 24 30
Meter
Massstab 1:1000
Haftung: Für die inhaltliche Richtigkeit, Genauigkeit, Aktualität, Zuverlässigkeit und Vollständigkeit der veröffentlichten Informationen kann keine Gewährleistung übernommen werden.
Quelle: Kantonale Verwaltung Thurgau
Copyright, Amt für Geoinformation Kanton Thurgau, geo.tg.ch/disclaimer

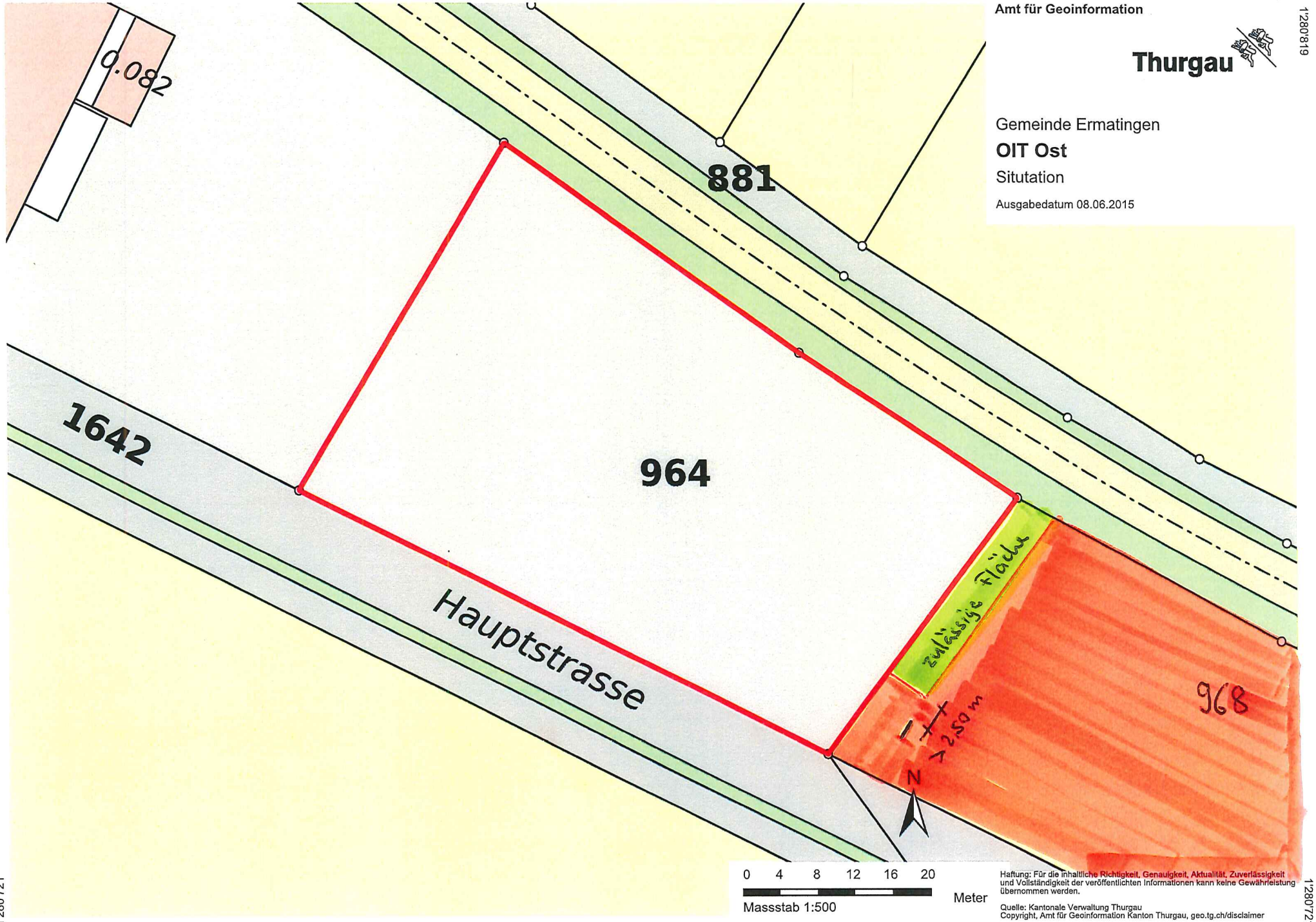
2'724'242
2'724'380
1'280'819
1'280'721
Amt für Geoinformation
Thurgau
Gemeinde Ermatingen
OIT Ost
Situtation
Ausgabedatum 08.06.2015
0.082
881
964
1642
Hauptstrasse
zulässige Fläche
968
≥ 2.50 m
N
0 4 8 12 16 20
Meter
Massstab 1:500
Haftung: Für die inhaltliche Richtigkeit, Genauigkeit, Aktualität, Zuverlässigkeit und Vollständigkeit der veröffentlichten Informationen kann keine Gewährleistung übernommen werden.
Quelle: Kantonale Verwaltung Thurgau
Copyright, Amt für Geoinformation Kanton Thurgau, geo.tg.ch/disclaimer