

# Zonenplanänderung

1 : 2'500

## Auflage

Öffentliche Auflage Gesamtrevision vom 01.02.2019 bis 20.02.2019  
 Öffentliche Auflage der Änderungen vom 09.08.2019 bis 28.08.2019

Von der Gemeindeversammlung erlassen

am: \_\_\_\_\_

Der Gemeindepräsident: \_\_\_\_\_ Der Gemeindevorstand: \_\_\_\_\_

Urs Tobler \_\_\_\_\_ Pascal Lüthy \_\_\_\_\_

Vom Departement für Bau und Umwelt genehmigt mit:

Entscheid Nr.: \_\_\_\_\_ vom \_\_\_\_\_

Vom Gemeinderat in Kraft gesetzt

am: \_\_\_\_\_

## Zonenplanänderung Westerfeld

Zonenplan gemäss Auflage 01.02.2019 bis 20.02.2019



Zonenplan Neu



## Zonenplanänderung Schiffländestrasse

Zonenplan gemäss Auflage 01.02.2019 bis 20.02.2019

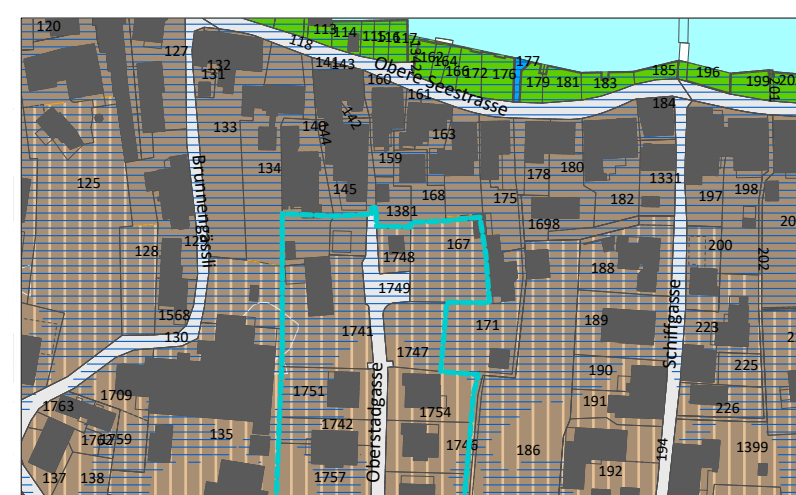


Zonenplan Neu

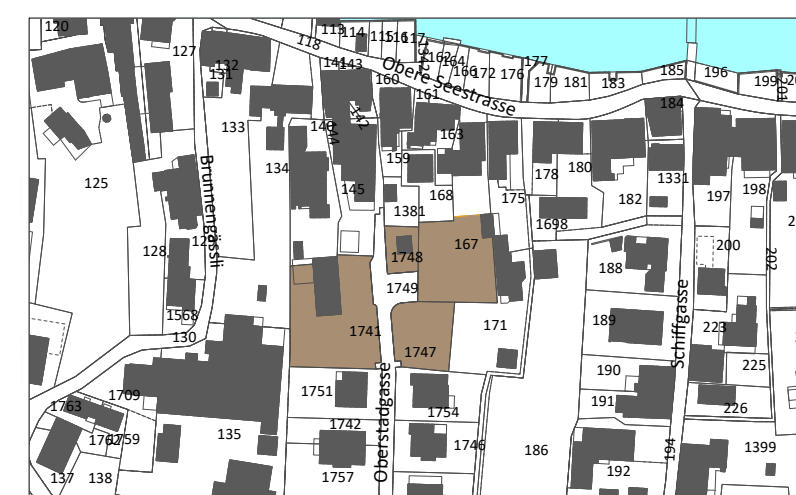


## Zonenplanänderung Oberstadgasse







Zonenplan gemäss Auflage 01.02.2019 bis 20.02.2019



Zonenplan Neu



## Bauzonen

-  Wohnzone W1
-  Wohn- und Arbeitszone WA3
-  Dorfzone Da
-  Dorfzone Db
-  Zone für öffentliche Bauten und Anlagen Oe
-  Freihaltezone Fh



## Landwirtschaftszonen

-  Landwirtschaftszone Lw




## Schutzzonen

-  Landschaftsschutzzone Ls

## Überlagernde Zonen

-  Zone für archäologische Funde Ar
-  Gefahrenzone G

## Informationsinhalt

-  Gewässer offen/ingedolt
-  Strasse in Bauzone
-  Bahnareal

0 50 100 200 m

