



Gewässerraumlinienplan

Abschnitt:
'02.18.07_02' Seitenarm Anderbach

1 : 1'000

Mitwirkung

Öffentliche Auflage

vom ... bis ...

Vom Gemeinderat beschlossen

am: ...

Der Gemeindepräsident

Der Gemeindeschreiber

Urs Tobler

Marvin Flückiger

Vom Departement für Bau und Umwelt genehmigt mit:


Entscheid Nr.: _____ vom _____

Vom Gemeinderat in Kraft gesetzt


am: _____

Legende


Festlegungen

 Gewässerraumlinie nach § 34 WBSNG


Allgemeine Hinweise

 Gewässerachse mit Verzicht auf die Festlegung des Gewässerraums gemäss Art. 41a Abs. 5 GSchV


 Gewässerachse


 Gewässerraumhilfslinie


 Gewässer offen / eingedolt

 Landschaftsschutzzone

 Wald

 Statische Waldgrenze

 Strasse / Weg

 Fruchtfolgefläche

