





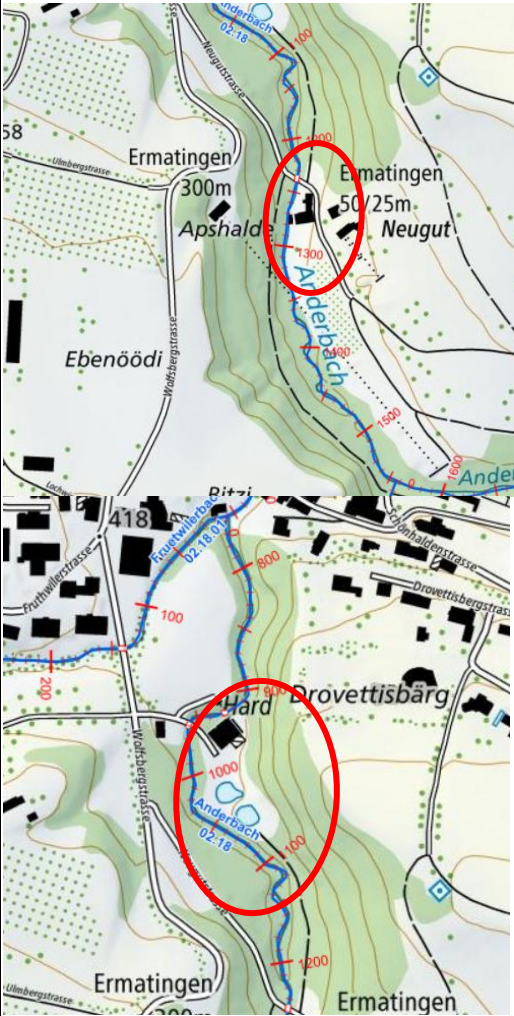
## Datenblatt

fgew1. Bezeichnung und Lokalisierung der Abschnitte mit Gewässerraumfestlegung			
Gemeinde	Ermatingen	Bearbeiter:	bhateam / gbe, kho
Definition Abschnitt	02.18_05 / 02.18_07	Datum:	05.02.2026
Gewässer ID / Abschnitt	Anderbach / Nr. 02.18		
fgew2. Prüfung des berechneten Raumbedarfs gemäss GIS-Analyse / gem. Vermessung (Art. 41a Abs. 1 und 2 GSchV)			
Dokumentation Gewässerabschnitt			
			
<p><i>Abbildung 1: Foto Ortsbegehung Anderbach</i></p>		<p><i>Abbildung 2: Foto Ortsbegehung Anderbach</i></p>	
Charakterisierung Gewässerabschnitt			
Beschreibung Gewässerabschnitt	Die Gewässerabschnitte erfassen den Anderbach im Bereich Neugut und Hard. Hier grenz das Gewässer an ein Waldgebiet und verläuft teilweise durch dieses. Der Gewässerverlauf ist naturnahen mit ausgeprägter Breitenvariabilität auf. Keine Einschränkungen, keine Verbauung.		
Gerinnesohlenbreite gemäss Vermessung	4.16 m		
Plausibilisierung/ Beurteilung natürliche Gerinnesohlenbreite	-		
Herleitung der natürlichen Gerinnesohlenbreite	ausgeprägte Breitenvariabilität Faktor: 1.0	zutreffend	
	Breitenvariabilität eingeschränkt Faktor: 1.5	-	
	Keine Breitenvariabilität Faktor: 2.0	-	

## A.Ermittlung der Beurteilungsgrundlage der Gewässerraubbreite

<b>(fgew2.) Beurteilungsgrundlage des Gewässerraubbedarfs, Art. 41a Abs. 1 GSchV Minimaler Gewässerraubraum in Natur- und Landschaftsschutzgebieten</b>		
a. natürliche Gerinnesohlenbreite < 1.0 m	11.0 m	-
b. natürliche Gerinnesohlenbreite 1-5 m	6 x natürliche Gerinnesohlenbreite +5.0 m	-
<b>(fgew2.) Beurteilungsgrundlage des Gewässerraubbedarfs, Art. 41a Abs. 2 GSchV Minimaler Gewässerraubraum in übrigen Gebieten</b>		
a. Natürliche Gerinnesohlenbreite < 2.0 m	11.0 m	-
b. Natürliche Gerinnesohlenbreite 2-15 m	2.5 x natürliche Gerinnesohlenbreite + 7.0 m	zutreffend
<b>Alternativen zur Herleitung der natürlichen Gerinnesohlenbreite</b>		
Vergleichsstrecken		-
Historische Dokumente		-
Hydraulischer, empirischer Methoden		-

## B.Prüfung der Erhöhung der Gewässerraumbreite

<b>(fgew3.) Fall «Hochwasser» - Art. 41a Abs. 3a GSchV</b>		
Bestehende Hochwassergefährdung	 <p style="text-align: center;">Keine Naturgefahren</p>	
Vorgesehene Massnahmen Hochwasserschutz (HWS)	Für den vorliegenden Gewässerabschnitt bestehen keine Naturgefahren.	
Erhöhung GWR aus Sicht HWS erforderlich	Nein	-
<b>(fgew4.) Fall «Revitalisierungen», Art. 41a Abs. 3b GSchV</b>		
Nutzen gemäss Revitalisierungsplanung	Keine Revitalisierungsprojekte bekannt-	
Erhöhung GWR aus Sicht Revitalisierung erforderlich	-	-

### C.Prüfung der Anpassung (Reduktion) der Gewässerraubbreite

<b>fgew8. Sicherstellung der Zugänglichkeit für den Gewässerunterhalt (Art. 36a Abs. 1 GSchG)</b>		
Bestehende Zugänglichkeit Gewässerunterhalt	Das Gewässer liegt teilweise innerhalb, teilweise ausserhalb der Bauzone und ist frei zugänglich.	
Notwendige Zugänglichkeit Gewässerunterhalt	-	
Massnahmen Sicherstellung Zugänglichkeit Gewässerunterhalt	-	
Erhöhung GWR notwendig	Nein	-

### D.Abschliessende Beurteilung

<b>fgew9. Abschliessende Festlegung Gewässerraum</b>		
Minimale Breite Gewässerraum im Abschnitt	Gerinnesohlenbreite gem. Vermessung 4.16 m, kein Korrekturfaktor anzuwenden  $2.5 * (4.16 * 1.0) + 7 = 17.40 \text{ m}$	
Anpassung an bestehende Linien	-	
Bestehende Anlagen & Bauten im Gewässerraum	Liegenschaft	Asseknnummer
	641 1467	453 725
FFF im Gewässerraum		s. Planungsbericht