


Kanton Thurgau

Politische Gemeinde Ermatingen

Aufhebung Baulinienpläne

2. Teil

Dossier Titelblätter



Aufhebung von Baulinienplänen

Baulinienpläne	
Dorfbach Triboltingen	RRB Nr. 720 vom 09.04.1980
Dosenfabrik	RRB Nr. 1107 vom 16.06.1981 Änderung RRB Nr. 1178 vom 10.08.1987
Bach	RRB Nr. 1900 vom 16.11.1982 Ergänzung RRB Nr. 1839 vom 25.11.1986
Dorfbach, Hauptstrasse - Hard	RRB Nr. 1128 vom 11.07.1984 Änderung RRB Nr. 1775 vom 06.12.1988 Änderung RRB Nr. 52 vom 10.01.1989
Dorfbach, Hauptstr.-/Poststrasse	RRB Nr. 293 vom 10.02.1981 Änderung RRB Nr. 1577 vom 13.10.1987
Zonenplan Ausschnitt mit Gewässerabstands-Baulinie Bügen	RRB Nr. 2062 vom 04.12.1984 Änderung Parz. 386, 1294, 384, 387 DBU Nr. 98 vom 23.12.2009 Änderung Parz. 382 DBU Nr. 35 vom 14.07.2016
Zonenplan Ausschnitt mit Gewässerabstands-Baulinie Westerfeld	RRB Nr. 2062 vom 04.12.1984
SStaadgarten, Seefeld, Hechtplatz	RRB Nr. 1460 vom 22.09.1987 Änderung DBU Nr. 72 vom 30.10.2001
Gewässerbaulinie Fruthwilerstrasse	RRB Nr. 81 vom 17.01.1994
Parzelle Nr. 1289	RRB Nr. 1215 vom 08.11.1994
Fruthwilerstrasse II	DBU Nr. 234 vom 13.04.1999 Änderung DBU Nr. 40 vom 07.06.2010

Kanton Thurgau
Politische Gemeinde Ermatingen

Aufhebung Baulinienplan Dorfbach Triboltingen

RRB Nr. 720 vom 09.04.1980

Öffentliche Auflage vom bis

Vom Gemeinderat beschlossen

am:

Der Gemeindepräsident:

Der Gemeindeschreiber:

Urs Tobler

Marvin Flückiger

Vom Departement für Bau und Umwelt genehmigt mit:

Entscheid Nr.: vom

Vom Gemeinderat in Kraft gesetzt

am:



OEREB02671

Büro

KANTON THURGAU

GEMEINDE ERMATINGEN

BAULINIEN DORFBACH TRIBOLTINGEN

SITUATION 1:1000

AUFLAGE VOM 29. Okt. 1979 BIS 28. November 1979

GENEHMIGUNG DURCH GEMEINDE AM

FÜR DIE GEMEINDE

Der Gemeindeammann:

Der Gemeinderatsschreiber:

[Handwritten signatures]

GENEHMIGUNG DURCH REGIERUNGSRAT AM 09. April 1980
RRB. NR. 720

FÜR DEN REGIERUNGSRAT

DER STAATSSCHREIBER
des Kantons Thurgau

i.V. Der Sekretär

[Handwritten signature]



INGENIEUR-UND PLANUNGSBURO WERNER KELLER
DIPL. BAUINGENIEUR ETH / SIA
8280 KREUZLINGEN, HAUPTSTRASSE 84 072/722626

PLAN P-262/01

FORMAT 30/42

ENTW. Le

GEZ. Le

DATUM OKTOBER 1979

Kanton Thurgau
Politische Gemeinde Ermatingen

Aufhebung Baulinienplan Bach

RRB Nr. 1900 vom 16.11.1982
Ergänzung RRB Nr. 1839 vom 25.11.1986

Öffentliche Auflage vom bis

Vom Gemeinderat beschlossen
am:

Der Gemeindepräsident:

Der Gemeindeschreiber:

Urs Tobler

Marvin Flückiger

Vom Departement für Bau und Umwelt genehmigt mit:

Entscheid Nr.: vom

Vom Gemeinderat in Kraft gesetzt
am:



0EREB02875

EXEMPLAR ARP TG

KANTON THURGAU

GEMEINDE ERMATINGEN

BAULINIENPLAN BACH

SITUATION 1:1000

VON DER BEHÖRDE BESCHLOSSEN : AM 9. Aug. 1982

DER GEMEINDEAMMANN :



DER GEMEINDESCHREIBER

ÖFFENTLICHE AUFLAGE : VOM 2. Juli 1982 BIS 2. Aug. 1982

VOM REGIERUNGSRAT GENEHMIGT :

AM 16. November 1982

MIT RRB NR 1900



INGENIEUR- UND PLANUNGSBÜRO WERNER KELLER
DIPLOMBAUINGENIEUR ETH/SIA, RAUMPLANER NDS/ETH
8280 KREUZLINGEN, HAUPTSTRASSE 84, 072/72 26 26

PLAN	P-352	FORMAT	30/70
ENTW.	Le	GEZ	Sp
DATUM	MÄRZ 1982		



OEREB02876

EXEMPLAR ARP TG

KANTON THURGAU
GEMEINDE ERMATINGEN

BAULINIENPLAN 'BACH'
ERGAENZUNG 1:1000

VOM GEMEINDERAT BESCHLOSSEN am 3. September 1986
Der Gemeindeammann: Die Gemeindeschreiberin:

OEFFENTLICHE PLANAUFLAGE
vom 16. September 1986 DIS 15. Oktober 1986

VOM REGIERUNGSRAT GENEHMIGT am 25. 11. 86
mit RRB Nr. 1839



Kanton Thurgau
Politische Gemeinde Ermatingen

Aufhebung

Baulinienplan Dorfbach

Hauptstrasse - Hard

RRB Nr. 1128 vom 11.07.1984
Änderung RRB Nr. 1775 vom 06.12.1988
Änderung RRB Nr. 52 vom 10.01.1989

Öffentliche Auflage vom bis

Vom Gemeinderat beschlossen

am:

Der Gemeindepräsident:

Der Gemeindeschreiber:

Urs Tobler

Marvin Flückiger

Vom Departement für Bau und Umwelt genehmigt mit:

Entscheid Nr.: vom

Vom Gemeinderat in Kraft gesetzt

am:



OEREB02679

EXEMPLAR NR. 176

KANTON THURGAU
GEMEINDE ERMATINGEN

BAULINIENPLAN DORFBACH M. 1:500
HAUPTSTRASSE - HARD

AUFLAGE VOM 1. JUNI 1983 BIS 30. JUNI 1983
AUFLAGE VOM 2. APR. 1984 BIS 1. MAI 1984
BESCHLUSS GEMEINDERAT AM 4. MAI 1983 Z. NRZ. 1984

FÜR DIE GEMEINDE:

Namens des Gemeinderates Ermatingen:

Der Gemeindevorstand:

Der Gemeindevorstand:

J. Krumm *K. Uebler*

GENEHMIGUNG REGIERUNGSRAT AM 11. JUNI 1984
RRB. NR. 1128



Architekturbüro
Ueli Spreiter
Architekt HTL/STV

St. Leonhardstrasse 32
9000 St. Gallen
Telefon 071 23 27 75

Blumenweg 40
8272 Ermatingen
Telefon 072 64 23 64

5.1.1983

29.4.1983

68-2

B.L.



OEREB02703

KANTON THURGAU
GEMEINDE ERMATINGEN

Änderung des Baulinienplanes DORFBACH

Hauptstrasse - Hard

(best. Baulinie genehmigt mit RRB Nr. 1128 v. 11.7.84)

M 1:500



öffentl. Auflage vom: 16. Sep. 1988 bis: 16. Okt. 1988

vom Gemeinderat genehmigt am: 29. Aug. 1988

DER GEMEINDEAMMANN:

L. Müller

DIE GEMEINDERATSSCHREIBERIN:

Jonker

vom Regierungsrat genehmigt am: 6. Dezember 1988

mit RRB Nr. 1775





CEREB02704



KANTON THURGAU

GEMEINDE ERMATINGEN

Änderung des Baulinienplanes

Hauptstrasse - Hard

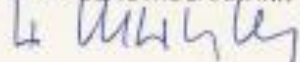
M 1:500

-
-  rechtskräftige Baulinie gem. RRB 1128 v. 11.7.84
-  neue Baulinie für unterirdische Bauten gem. § 31, lit b, Baugesetz
- Terrainveränderungen sind nur gem. § 13 VO zum Bau-G. zulässig
-

Änderungsverfahren gem. § 38, Abs. 2, Bau-G. durchgeführt.

vom Gemeinderat genehmigt am: 31. Okt. 1988

DER GEMEINDEAMMANN:



DIE GEMEINDERATSSCHREIBERIN:



vom Regierungsrat genehmigt am: 10. Jan. 1989

mit RRB Nr.: 12



Kanton Thurgau
Politische Gemeinde Ermatingen

Aufhebung Baulinienplan Dorfbach Hauptstr.- /Poststrasse

RRB Nr. 293 vom 10.02.1981
Änderung RRB Nr. 1577 vom 13.10.1987

Öffentliche Auflage vom bis

Vom Gemeinderat beschlossen

am:

Der Gemeindepräsident:

Der Gemeindeschreiber:

Urs Tobler

Marvin Flückiger

Vom Departement für Bau und Umwelt genehmigt mit:

Entscheid Nr.: vom

Vom Gemeinderat in Kraft gesetzt

am:



OEREB02672

EXEMPLAR ARP TG

KANTON THURGAU
GEMEINDE ERMATINGEN

BAULINIENPLAN DORFBACH M. 1 : 500
HAUPTSTRASSE - POSTSTRASSE

AUFLAGE VOM 7. JUNI 1980 BIS 5. JULI 1980

GENEHMIGUNG GEMEINDE AM 6. JUNI 1980, TRAKT. NR. GR 4750

FÜR DIE GEMEINDE :

Namens des Gemeinderates Ermatingen
Der Gemeindegast Die Gemeindefreier:

GENEHMIGUNG REGIERUNGSRAT AM 10. Feb. 1981

RRB. NR. 293

FÜR DEN REGIERUNGSRAT :

L.V. Der Adjunkt



Architekturbüro Ueli Spreiter Architekt HTL	St. Leonhardstrasse 32 9000 St. Gallen Telefon 071 23 27 75	Obere Seestrasse 404 8272 Ermatingen Telefon 072 64 10 70	5. 5. 1980	28. 5. 1980
			68 - 1	SP



CEREB02673

EXEMPLAR ARP TG

KANTON THURGAU
GEMEINDE ERMATINGEN

ÄNDERUNG
BAULINIENPLAN DORFBACH M 1: 500
HAUPTSTRASSE - POSTSTRASSE

AUFLAGE vom 18. Mai 1987 bis 17. Juni 1987

GENEHMIGUNG GEMEINDE am - 6. Mai 1987

FÜR DIE GEMEINDE:

Namens des Gemeinderates Ermatingen
Der Gemeindevorstand
L. G. G. G. *W. M.*
Der Gemeindevorstand
Der Gemeindevorstand

GENEHMIGUNG REGIERUNGSRAT am: 13. Oktober 1987

RRB. NR. 1577

FÜR DEN REGIERUNGSRAT:



GEMEINDEBAUAMT ERMATINGEN

6.5.87
pw

Kanton Thurgau
Politische Gemeinde Ermatingen

Zonenplan Ausschnitt mit Gewässerabstands-Baulinien Bügen

RRB Nr. 2062 vom 04.12.1984
Änderung Parz. 386, 1294, 384, 387 DBU Nr. 98 vom 23.12.2009
Änderung Parz. 382 DBU Nr. 35 vom 14.07.2016

Öffentliche Auflage vom bis

Vom Gemeinderat beschlossen

am:

Der Gemeindepräsident:

Der Gemeindeschreiber:

Urs Tobler

Marvin Flückiger

Vom Departement für Bau und Umwelt genehmigt mit:

Entscheid Nr.: vom

Vom Gemeinderat in Kraft gesetzt

am:



EXEMPLAR ARP TG

Kanton Thurgau
Gemeinde Ermatingen

Revision Ortsplanung

Zonenplan Ausschnitt Bügen

Mst. 1:1000

mit Gewässerabstands- Baulinien

Vom Gemeinderat beschlossen am: 18. Januar 1982

Planaufgabe vom 2. Februar 1982 bis: 3. März 1982

Von der Gemeinde beschlossen am: 18. Januar 1984

Für die Gemeinde

Der ^{1. Vize} Gemeindevorstand

Der Gemeindevorstand

Hammann

R. Uehli

Vom Regierungsrat am: 4. 12. 84 mit RRB Nr. 2062
genehmigt

Für den Regierungsrat:
Der Staatsschreiber:



Arbeitsgemeinschaft

THEO STIERLI+PARTNER AG.

Büro für Raumplanung Büchnerstr. 26, Postfach 8033 Zürich

WERNER KELLER, dipl. Bauing. ETH / SIA

Ingenieur- und Planungsbüro, Hauptstr. 84, 8280 Kreuzlingen

Sachbearbeiter: TS	Plandatum: 5. 8. 1981	Änderungen: 4. 12. 1981	Auftrags Nr. 1261
Geschnet: Sch	Plangrösse: 30 / 78		Abgabe- Datum:
Geprüft:			



OEREB04758

EXEMPLAR ARP TG

Kanton Thurgau
Gemeinde Ermatingen

Änderung Baulinien Bügen

[Zonenplan Ausschnitt Bügen mit Gewässerabstands-Baulinien]

1:1'000

Parz. 386, 1294, 384, 387

Öffentliche Auflage vom 9. bis 28.10.2009

Vom Gemeinderat beschlossen am: 9.11.2009

Der Gemeindeammann

Der Gemeindegemeinschafter

Vom Departement für Bau und Umwelt genehmigt mit

Entscheid Nr. 98

vom 23.12.2009

KANTON THURGAU
DEPARTEMENT
FÜR BAU UND UMWELT
8500 FRAUENFELD



OEREB09704

KANTON THURGAU
GEMEINDE ERMATINGEN

Änderung Baulinien Bügen

[Zonenplan Ausschnitt Bügen mit Gewässerabstands-Baulinien]

Parz. Nr. 382

1:1000

Öffentliche Planaufgabe vom 21.5.2016 bis 8.6.2016

Vom Gemeinderat beschlossen am: 27.6.2016

Der Gemeindepräsident



Der Gemeindeschreiber



Vom Departement für Bau und Umwelt genehmigt mit

Entscheid Nr. 35 vom 14.7.2016

KANTON THURGAU
DEPARTEMENT
FÜR BAU UND UMWELT
8500 FRAUENFELD

Kanton Thurgau
Politische Gemeinde Ermatingen

Zonenplan Ausschnitt mit Gewässerabstands-Baulinien Westerfeld

RRB Nr. 2062 vom 04.12.1984

Öffentliche Auflage vom bis

Vom Gemeinderat beschlossen

am:

Der Gemeindepräsident:

Der Gemeindeschreiber:

Urs Tobler

Marvin Flückiger

Vom Departement für Bau und Umwelt genehmigt mit:

Entscheid Nr.: vom

Vom Gemeinderat in Kraft gesetzt

am:



EXEMPLAR ARP TG

Kanton Thurgau

act. 7

Gemeinde Ermatingen

Revision Ortsplanung

Zonenplan Ausschnitt Westerfeld

Mst. 1:1000

mit Gewässerabstands - Baulinien

Vom Gemeinderat beschlossen am: 18. Januar 1982
12. September 1983

Planaufgabe vom 2. Februar 1982 bis: 3. März 1982
3. Oktober 1983 bis: 1. November 1983

Von der Gemeinde beschlossen am: 18. Januar 1984

Für die Gemeinde

Der ^{W.}Gemeindeammann

Der Gemeindeschreiber

Vom Regierungsrat am ~~04. DEZ. 84~~ mit RRB Nr. 2062
genehmigt

Für den Regierungsrat:

Der Staatsschreiber:



Arbeitsgemeinschaft

THEO STIERLI+PARTNER AG.

Planer BSP

Büro für Raumplanung, Buchnerstr. 26, Postfach 8033 Zurich

WERNER KELLER, dipl. Bauing ETH / SIA

Planer BSP

Ingenieur- und Planungsbüro, Hauptstr. 84, 8280 Kreuzlingen

Sachbearbeiter TS	Plan Datum 30.6.1981	Änderungen 4.12.1981	Auftrags Nr 1261
Gezeichnet Sch	Plan gross 30/78	7.9.1983	Abgabe Datum
Gedruckt			

Kanton Thurgau
Politische Gemeinde Ermatingen

Aufhebung Baulinienpläne Staadgarten, Seefeld, Hechtplatz

RRB Nr. 1460 vom 22.09.1987
Änderung Baulinien Staadgarten, DBU Nr. 72 vom 30.10.2001

Öffentliche Auflage vom bis

Vom Gemeinderat beschlossen
am:

Der Gemeindepräsident:

Der Gemeindeschreiber:

Urs Tobler

Marvin Flückiger

Vom Departement für Bau und Umwelt genehmigt mit:

Entscheid Nr.: vom

Vom Gemeinderat in Kraft gesetzt
am:



OEREB02706

EXEMPLAR ARP TG

KANTON THURGAU

GEMEINDE ERMATINGEN

BAULINIENPLAN "STAADGARTEN"

1:1000

VON DER BEHÖRDE BESCHLOSSEN : AM 10. JUNI 1987

DER GEMEINDEAMMANN :



DIE GEMEINDESCHREIBERIN :

ÖFFENTLICHE AUFLAGE : VOM 16. JUNI BIS 15. JULI 1987

VOM REGIERUNGSRAT GENEHMIGT

AM 22. Sept. 1987 MIT RRB NR 1460



INGENIEURE
PLANER
GEOMETER



AKTIENGESELLSCHAFT WERNER KELLER

8280 KREUZLINGEN
072 72 26 26

PLAN P-474/01

FORMAT 30/42

ENTWURF St

ZEICHNUNG BR

DATUM MÄRZ 1987/JUNI 1987/AUGUST 1987



OEREB03041

Kanton Thurgau

Gemeinde Ermatingen

ÄNDERUNG BAULINIENPLAN "STAADGARTEN"

BEREICH BACHWEG
1: 500

Von Gemeinderat beschlossen am: 24. SEP. 2001

Der Gemeindeammann



Die Gemeindeschreiberin

Vom Departement für Bau und Umwelt genehmigt mit
Entscheid Nr. 72

vom 30. 10. 2001

KANTON THURGAU
DEPARTEMENT
FÜR BAU UND UMWELT
8500 FRAUENFELD



OEREB02708

EXEMPLAR ARP TG

KANTON THURGAU

GEMEINDE ERMATINGEN

BAULINIENPLAN "SEEFELD"

1:1000

VON DER BEHÖRDE BESCHLOSSEN : AM 10. JUNI 1987

DER GEMEINDEAMMANN :



DIE GEMEINDESCHREIBERIN :

ÖFFENTLICHE AUFLAGE : VOM 16. JUNI BIS 15. JULI 1987

VOM REGIERUNGSRAT GENEHMIGT :

AM 22. Sept. 87 MIT RRB. NR 1460



INGENIEURE
PLANER
GEOMETER



AKTIENGESELLSCHAFT WERNER KELLER

8280 KREUZLINGEN
072 72 26 26

PLAN P-474/03

FORMAT 30/42

ENTWURF SI

ZEICHNUNG BR

DATUM MARZ 1987/JUNI 1987



OEREB02706

EXEMPLAR ARP TG

KANTON THURGAU

GEMEINDE ERMATINGEN

BAULINIENPLAN "HECHTPLATZ"

1:1000

VON DER BEHÖRDE BESCHLOSSEN : AM 10. JUNI 1987

DER GEMEINDEAMMANN :



DIE GEMEINDESCHREIBERIN :

ÖFFENTLICHE AUFLAGE : VOM 16. JUNI BIS 15. JULI 1987

VOM REGIERUNGSRAT GENEHMIGT :

AM 22. Sept. 1987 MIT RRB NR 1460



INGENIEURE
PLANER
GEOMETER



AKTIENGESELLSCHAFT WERNER KELLER

B280 KRÜTZLINGEN
072 72 26 26

PLAN P-474/02

FORMAT 30/42

ENTWURF S1

ZEICHNUNG BR

DATUM MÄRZ 1987/JUNI 1987/AUGUST 1987

Kanton Thurgau
Politische Gemeinde Ermatingen

Aufhebung Gewässerbaulinien Fruthwilerstrasse

RBB Nr. 81 vom 17.01.1994

Öffentliche Auflage vom bis

Vom Gemeinderat beschlossen

am:

Der Gemeindepräsident:

Der Gemeindeschreiber:

Urs Tobler

Marvin Flückiger

Vom Departement für Bau und Umwelt genehmigt mit:

Entscheid Nr.: vom

Vom Gemeinderat in Kraft gesetzt

am:



OEREB00197

EXEMPLAR ARP TG

Kanton Thurgau
Gemeinde Ermatingen

GEWÄSSERBAULINIEN FRUTHWILERSTRASSE

PARZ. NR. 1316, 1317, 1324, 1333

1:500

Oeffentliche Planaufgabe vom: 15. Nov. 1993 - 15. Dez. 1993

Vom Gemeinderat beschlossen am: 25. Okt. 1993

Der Gemeindeammann:

Der Gemeindeschreiber:

Vom Regierungsrat genehmigt

am: 17. Jan. 1994

mit RRB Nr. 81



Kanton Thurgau
Politische Gemeinde Ermatingen

Aufhebung Baulinienplan Parzelle 1289

RRB Nr. 1215 vom 08.11.1994

Öffentliche Auflage vom bis

Vom Gemeinderat beschlossen

am:

Der Gemeindepräsident:

Der Gemeindeschreiber:

Urs Tobler

Marvin Flückiger

Vom Departement für Bau und Umwelt genehmigt mit:

Entscheid Nr.: vom

Vom Gemeinderat in Kraft gesetzt

am:



OEREB00040

EXEMPLAR ARP TG

Kanton Thurgau
Gemeinde Ermatingen

BAULINIEN
PARZ. 1289

1:500

Öffentliche Planaufgabe vom: 16. Sep. 1994 — 17. Okt. 1994

Vom Gemeinderat beschlossen am: 05. Sep. 1994

Der Gemeindeammann:

Der Gemeindegemeinderat:

Vom Regierungsrat genehmigt

am: - 8. Nov. 1994

mit RRB Nr. 1215



Kanton Thurgau
Politische Gemeinde Ermatingen

Aufhebung Baulinien Fruthwilerstrasse II

DBU Nr. 234 vom 13.04.1999

Änderung DBU Nr. 40 vom 07.06.2010

Öffentliche Auflage vom bis

Vom Gemeinderat beschlossen

am:

Der Gemeindepräsident:

Der Gemeindeschreiber:

Urs Tobler

Marvin Flückiger

Vom Departement für Bau und Umwelt genehmigt mit:

Entscheid Nr.: vom

Vom Gemeinderat in Kraft gesetzt

am:



OEREB02187

EXEMPLAR ARP TG

Kanton Thurgau

Gemeinde Ermatingen

Baulinien

Fruthwilerstrasse II

(Parzellen Nr. E14, E566, E1278 und E1311)

1:500

Öffentliche Auflage vom 1. März 1999 bis 30. März 1999

(Fakultatives Referendum nach § 5 PBG)

vom Gemeinderat beschlossen am 15. Februar 1999

Der Gemeindeammann



Der Gemeindeschreiber

vom Departement für Bau und Umwelt genehmigt mit

Entscheid Nr. 234 vom 13.4.99

KANTON THURGAU
DEPARTEMENT
FÜR BAU UND UMWELT
8500 FRAUENFELD



OEREB04827

EXEMPLAR ARP TG

Kanton Thurgau

Gemeinde Ermatingen

Änderung Baulinien Fruthwilerstrasse II

[DBU-Entscheid Nr. 234 vom 13.4.1999]

Situation 1:500

Öffentliche Auflage vom 26. März bis 14. April 2010

vom Gemeinderat beschlossen am 10. Mai 2010

Der Gemeindeammann



Der Gemeindeschreiber

Vom Departement für Bau und Umwelt genehmigt mit

Entscheid Nr. 40

vom 7.06.2010

KANTON THURGAU
DEPARTEMENT
FÜR BAU UND UMWELT
8500 FRAUENFELD