









## 1.2 Nichtbauzonen

	Landwirtschaftszone Lw
	Landschaftsschutzzone Ls
	Naturschutzzone Ns






## 1.3 Übriger rechtsverbindlicher Inhalt

	Abgrenzung Wald / Bauzone ( massgebend ist der spezielle Waldfeststellungsplan entsprechend der bezeichneten Nummer )
---	---

## 1.4 Zonenüberlagerungen

	Zone archäologischer Funde Ar
	Gebiete mit Gestaltungsplanpflicht Gp
	Gebiete mit Hochwasserschutz Hs
	Lärmvorbelastung Lb

## 2. Übriger Informationsinhalt

	Gewässer
	Massgebliches Hochwasserprofil
	Wald und Ufergehölze
	Bahnareal
	Gemeindegrenze